



Jaargemiddelden meetpunten 2009

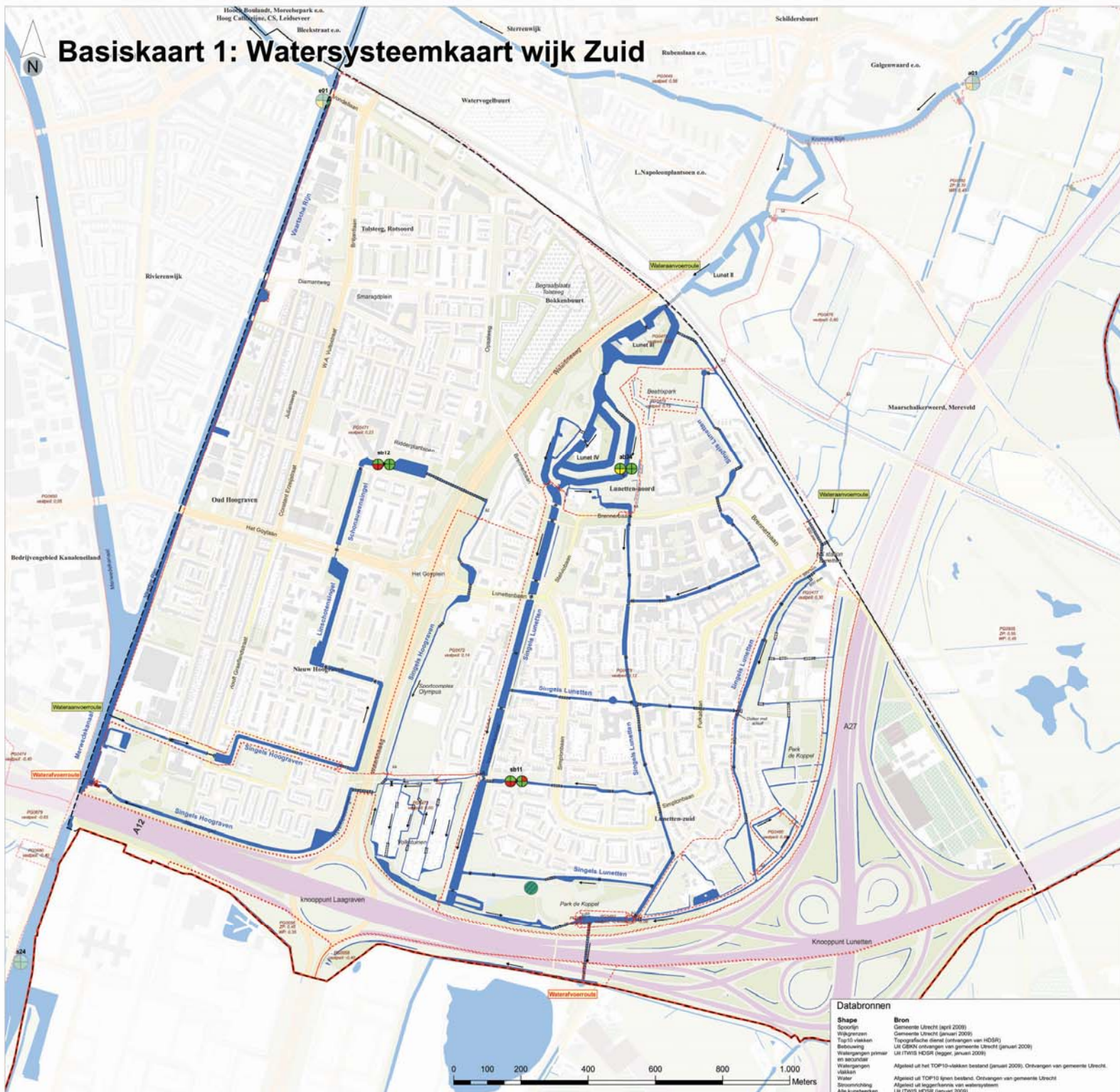
Groene lijn staat voor de norm. De roze lijn overvoeren van het KRW-type 'M2'. Waarden onder de groene lijn voldoen, waarden boven de groene lijn voldoen niet.



Langjarige trend KRW-meetpunten



* Bron noot: Regeling milieukwaliteitsmetingen van de afdeling oppervlaktewater.



Legenda

- Gemeentegrens
- Wijkgrenzen
- Peilgebieden met label (code peilgebied)
- Spoorlijn
- Water**
 - Watergangen
 - Stroomrichting (Afvoersituatie)
 - Salamanderpoel
- Kunstenwerken**
 - Vaste stuw (met label stuwstand m+NAP)
 - Handmatige stuw
- Gemalen (met pompschichting)**
 - Aanvoergemaal
 - Afvoergemaal
 - Opmaling
 - Afmaling
 - Bruggen
 - Inlaten
 - Syphons
 - Duikers
 - Vaste dammen
 - Coupeures
 - Sluizen
- Ondergrond:**

Ondergrond is weergegeven met top10 vlakken bestand.

 - Grijs = bebouwing
 - Roze = snelweg
 - Oranje en geel = lokale wegen/straten
- Waterkwaliteit KRW-meetpunten**

Doorzicht

Tot-P, Tot-N, Tot-S, Tot-O

Table 1: Kwaliteitsrang

BEWAARDING	RIJNMAATLATEN	Klasse 1
ZEER GOED	ZEER GOED	Klasse 1
GOED	GOED	Klasse 2
MATIG	MATIG	Klasse 3
ONTOEREIKEND	ONTOEREIKEND	Klasse 4
SLACHT	SLACHT	Klasse 5

Ecologische kwaliteit KRW-waterlichamen

 - Zeer goed (0.8 - 1.0)
 - Goed (0.6 - 0.8)
 - Matig (0.4 - 0.6)
 - Ontoereikend (0.2 - 0.4)
 - Slact (<0.2)

Waterkwaliteit

Roulerende meetpunten

 - Roulerende meetpunten (HQS/R)
 - Link: ecologische waterkwaliteit
 - Rechts: chemische waterkwaliteit

Chemische kwaliteit

 - Tot-N
 - Zink
 - Koper

Ecologische kwaliteit

 - Doorzicht
 - Zuurstof
 - Macrofauna
 - Macrofyten

Betekenis kleuren:

 - Goed
 - Matig
 - Ontoereikend
 - Slact
 - Geen gegevens

* Tot-N, Tot-P, Zink, Koper, Doorzicht en Zuurstof zijn kwaliteitsfactoren, goed of slecht (opdraken/ontbreken). Macrofyten en macrofauna 4 classificatie: goed, matig, ontoereikend of slecht.

Databronnen

- Shape: Gemeente Utrecht (april 2009)
- Spoorlijn: Gemeente Utrecht (januari 2009)
- Wijkgrenzen: Topografische dienst (ontvangsten van HDS/R)
- Top10-vlakken: LIK CBS/N ontvangsten van gemeente Utrecht (januari 2009)
- Bebouwing: LIK ITWIS HDS/R (september, januari 2009)
- Watergangen: Afgeleid uit het TOP10-vlakken bestand (januari 2009)
- Vakken: Afgeleid uit TOP10-lijnen bestand, Ontvangsten van gemeente Utrecht
- Water: Afgeleid uit legger/bank van watersysteem
- Stroomrichting: LIK ITWIS HDS/R (januari 2009)
- Alle kunstwerken

Project: Wijkwaterplannen Utrecht

Ontwikkelaar: Gemeente Utrecht en Hoogheemraadschap de Schijde Rijnlanden

Gebruikt door: JBN **Datum:** 09-03-2011

Figuur: Basiskaart 1 **Schaal:** 1:4000

ROYAL HASKONING

